



PRÉFET MARITIME DE LA MANCHE
ET DE LA MER DU NORD

PRÉFET DE LA MANCHE

ARRÊTÉ INTERPREFECTORAL
PORTANT DÉLIMITATION CÔTÉ MER DES PORTS DE LA RADE DE CHERBOURG

N° 17/2013
Le 24 avril 2013

N° DDTM/DML/GL 13/61
Le 24 avril 2013

Le préfet maritime de la Manche et
de la mer du Nord

Le préfet de la Manche

- Vu** le code des transports ;
- Vu** le code pénal ;
- Vu** le décret n° 2004-112 du 6 février 2004 modifié relatif à l'organisation de l'action de l'Etat en mer ;
- Vu** le décret n° 2004-374 du 29 avril 2004 relatif aux pouvoirs des préfets, à l'organisation et à l'action des services de l'Etat dans les régions et départements ;
- Vu** l'arrêté préfectoral de création du port communal de Querqueville n° DDTM/DML/GL 13/60 en date du 24 avril 2013 ;
- Vu** l'acte de cession au bénéfice de la commune de Querqueville du 16 novembre 2012.

Considérant qu'il y a lieu, dans le cadre de la création du port communal de Querqueville, de définir les limites côté mer des ports situés à l'intérieur de la rade de Cherbourg ;

ARRÊTENT

Article 1 : Limites administratives des ports de Cherbourg

Les ports abrités par la rade de Cherbourg sont :

- le port de guerre de Cherbourg ;
- le port civil de Cherbourg ;
- le port communal de Querqueville.

La représentation cartographique des trois ports est annexée au présent arrêté.

Article 2 : Port de guerre de Cherbourg :

Le port de guerre de Cherbourg est divisé en deux zones :

- une zone à usage strictement militaire ;
- une zone à usage mixte.

2.1. Zone à usage strictement militaire du port de guerre de Cherbourg :

La zone à usage strictement militaire du port de guerre de Cherbourg est délimitée par les segments reliant les points 1, 2, 10, 11, 12, 13, 14, 15 et 16 figurant au plan joint en annexe dont les coordonnées géographiques sont les suivantes :

Numéro des points	Coordonnées géographiques	
	Latitude Nord	Longitude Ouest
1	49° 38' 51.37''	001° 37' 32.20''
2	49° 38' 59.19''	001° 37' 21.50''
10	49° 38' 59.22''	001° 37' 7.04''
11	49° 39' 25.27''	001° 36' 59.20''
12	49° 39' 24.77''	001° 36' 54.04''
13	49° 39' 31.70''	001° 36' 52.45''
14	49° 39' 40.40''	001° 37' 55.99''
15	49° 39' 34.68''	001° 39' 8.04''
16	49° 39' 27.60''	001° 39' 8.16''

2.2. Zone à usage mixte du port de guerre de Cherbourg :

La zone à usage mixte du port de guerre de Cherbourg est délimitée par les segments reliant les points 3, 4, 5, 6, 7, 8, 9, 17, 18, 19, 20, 21, 22, 23, 16, 15, 14, 13, 12, 11 et 10 figurant au plan joint en annexe dont les coordonnées géographiques sont les suivantes :

Numéro des points	Coordonnées géographiques	
	Latitude Nord	Longitude Ouest
3	49° 38' 59.23''	001° 36' 57.28''
4	49° 39' 29.05''	001° 36' 34.87''
5	49° 39' 22.62''	001° 36' 47.52''
6	49° 39' 9.84''	001° 35' 33.70''
7	49° 39' 15.31''	001° 35' 6.28''
8	49° 39' 12.13''	001° 35' 2.40''
9	49° 39' 26.85''	001° 34' 12.48''
17	49° 40' 11.84''	001° 35' 5.34''
18	49° 40' 17.03''	001° 35' 53.74''
19	49° 40' 27.05''	001° 38' 52.79''
20	49° 40' 18.30''	001° 39' 47.04''
21	49° 40' 10.89''	001° 40' 38.22''
22	49° 39' 54.57''	001° 40' 32.73''
23	49° 39' 43.89''	001° 40' 48.69''
16	49° 39' 27.60''	001° 39' 8.16''
15	49° 39' 34.68''	001° 39' 8.04''
14	49° 39' 40.40''	001° 37' 55.99''
13	49° 39' 31.70''	001° 36' 52.45''
12	49° 39' 24.77''	001° 36' 54.04''
11	49° 39' 25.27''	001° 36' 59.20''
10	49° 38' 59.22''	001° 37' 7.04''

2.3. Zone à usage strictement militaire du port de guerre de Cherbourg :

Dans les zones à usage strictement militaire et à usage mixte du port de guerre de Cherbourg, le préfet maritime de la Manche et de la mer du Nord règle toutes les affaires relatives à la police du plan d'eau.

Article 3 : Port civil de Cherbourg :

Le port civil de Cherbourg est délimité par les segments reliant les points 1, 2, 3, 4, 5, 6, 7, 8 et 9 figurant au plan joint en annexe dont les coordonnées géographiques sont les suivantes :

Numéro des points	Coordonnées géographiques	
	Latitude Nord	Longitude Ouest
1	49° 38' 51.37''	001° 37' 32.20''
2	49° 38' 59.19''	001° 37' 21.50''
3	49° 38' 59.23''	001° 36' 57.28''
4	49° 39' 29.05''	001° 36' 34.87''
5	49° 39' 22.62''	001° 36' 47.52''
6	49° 39' 9.84''	001° 35' 33.70''
7	49° 39' 15.31''	001° 35' 6.28''
8	49° 39' 12.13''	001° 35' 2.40''
9	49° 39' 26.85''	001° 34' 12.48''

Dans le port civil de Cherbourg, le préfet de la Manche règle toutes les affaires relatives à la police du plan d'eau.

Article 4 : Port communal de plaisance de Querqueville :

Le port communal de Querqueville est délimité par les segments reliant les points 21, 22 et 23 figurant au plan joint en annexe dont les coordonnées géographiques sont les suivantes :

Numéro des points	Coordonnées géographiques	
	Latitude Nord	Longitude Ouest
21	49° 40' 10.89''	001° 40' 38.22''
22	49° 39' 54.57''	001° 40' 32.73''
23	49° 39' 43.89''	001° 40' 48.69''

Dans le port communal de Querqueville, le maire de la commune de Querqueville est autorisé investie du pouvoir de police portuaire.

Article 5 :

Les coordonnées portées dans le présent arrêté sont exprimées dans le système géodésique WGS 84. Les positions sont reportées en degrés, minutes et secondes. En cas de litige entre le texte et la représentation cartographique, le texte prévaut.

Article 6 :


Le présent arrêté abroge et remplace l'arrêté interpréfectoral n° 31/97 du 22 octobre 1997 modifié du préfet maritime de la Manche et de la mer du Nord ainsi que l'arrêté préfectoral n° 97.3720 du 12 novembre 1997 du préfet de la Manche portant arrêté interpréfectoral fixant les limites administratives, côté mer du port de Cherbourg.

Article 7 :

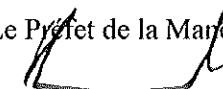
Le préfet maritime de la Manche et de la mer du Nord, le préfet de la Manche, le maire de Querqueville, sont chargés, chacun en ce qui le concerne, de l'exécution du présent arrêté qui sera publié au recueil des actes administratifs de l'Etat dans le département de la Manche.

Le Préfet maritime de la Manche
et de la mer du Nord

Bruno NIJELLY



Le Préfet de la Manche



Adolphe COLRAT

DESTINATAIRES :

- PREFECTURE DE LA MANCHE
- SOUS-PREFECTURE DE CHERBOURG
- COMMUNAUTE URBAINE DE CHERBOURG
- DIRECTION INTERREGIONALE DE LA MER DE LA MANCHE EST - MER DU NORD
- DIRECTION DEPARTEMENTALE DES TERRITOIRES ET DE LA MER DE LA MANCHE
- DELEGATION A LA MER ET AU LITTORAL DE LA MANCHE
- MAIRIE DE CHERBOURG
- MAIRIE DE EQUEURDREVILLE-HAINNEVILLE
- MAIRIE DE QUERQUEVILLE
- MAIRIE DE TOURLAVILLE
- PROCUREUR DE LA REPUBLIQUE PRES LE TRIBUNAL DE GRANDE INSTANCE DE CHERBOURG
- GROUPEMENT DE GENDARMERIE MARITIME DE LA MANCHE ET DE LA MER DU NORD
- COMPAGNIE DE GENDARMERIE MARITIME DE CHERBOURG
- GROUPEMENT DE GENDARMERIE DEPARTEMENTALE DE LA MANCHE
- COMMISSARIAT DE POLICE DE CHERBOURG
- COD ROUEN
- BASE NAVALE CHERBOURG
- USID CHERBOURG
- VIGIE DU HOMET
- CROSS JOBOURG
- DELEGATION DEPARTEMENTALE DE LA SNSM DE LA MANCHE
- CAPITAINERIE DU PORT DE COMMERCE DE CHERBOURG
- PORT DE PLAISANCE DE CHERBOURG
- PORTS NORMANDS ASSOCIES
- COMITE REGIONAL DES PECHEES MARITIMES ET DES ELEVAGES MARINS DE BASSE NORMANDIE
- CLUB DE VOILE DE CHERBOURG
- CLUB NAUTIQUE DE LA MARINE
- ASAM PLONGEE
- POLE PLONGEE NORMANDIE
- CHERBOURG NATATION PLONGEE
- FOSIT CHERBOURG
- GPD MANCHE

COPIES :

- OPL (COM)
- AEM (OPLN – ENERG)
- Archives (AEM n° 1.3.3.3 – chrono)

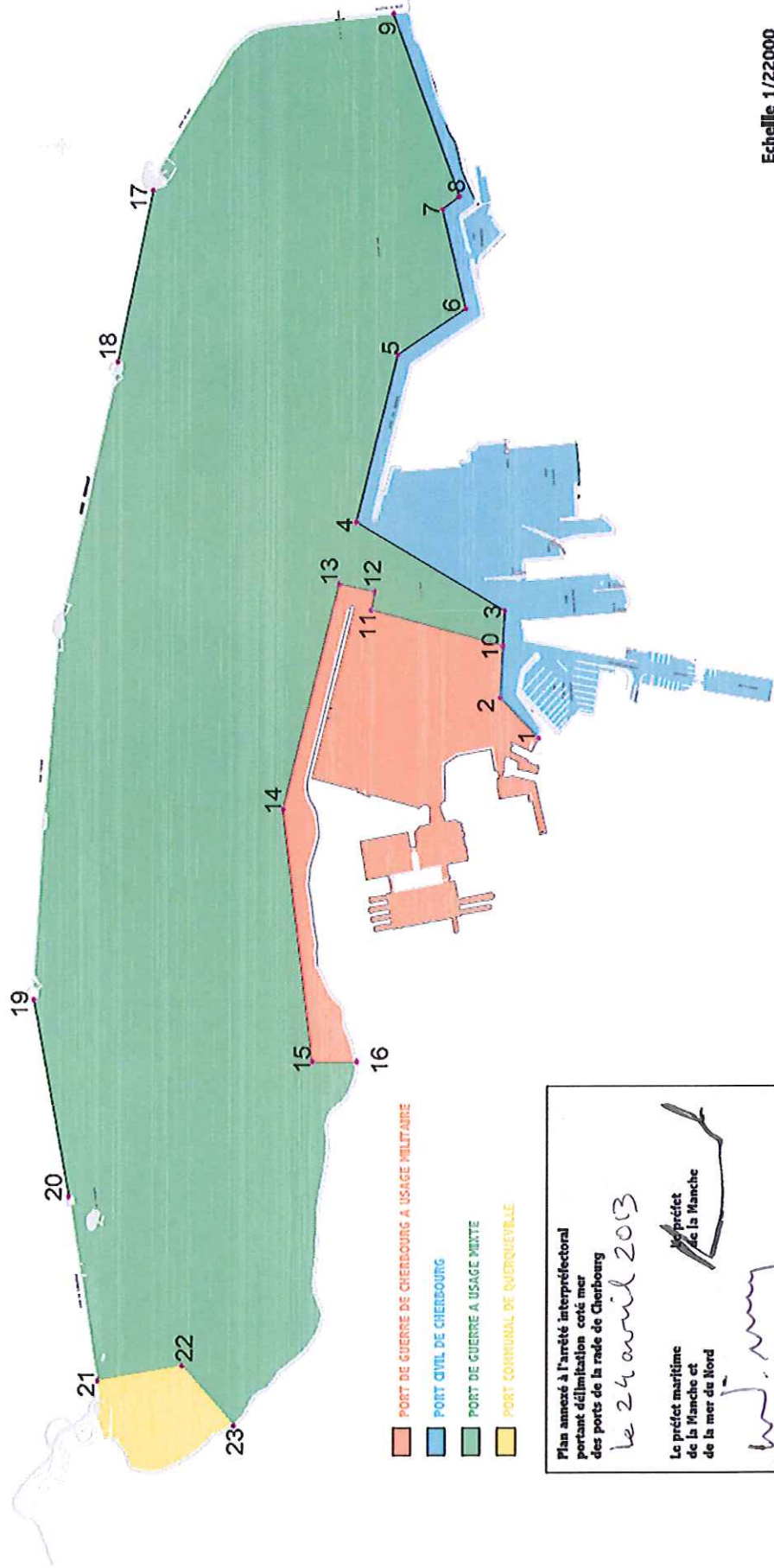
Carte des limites administratives, côté mer, des ports de Cherbourg



Le préfet maritime
de la Manche et
de la mer du Nord

Le préfet de la Manche

**Limites administratives - Coté Mer
des ports de la rade de Cherbourg**



Echelle 1/22000
Réf : DDTM/DML pour PREMAR